

## Διασυνοριακό Πρόγραμμα Ευρωπαϊκής Εδαφικής Συνεργασίας «Ελλάδα-Ιταλία 2007-2013»

The project is co-funded by the European Union  
and by National Funds of Greece & Italy



**Άξονας Προτεραιότητας 3: «Βελτίωση της ποιότητας ζωής, προστασία του περιβάλλοντος και ενίσχυση της κοινωνικής και πολιτιστικής συνοχής»**

**Τίτλος έργου “Strategic plans for restoration, protection & eco tourism promotion in Natura 2000 sites devastated by natural disasters”  
(NAT-PRO)**

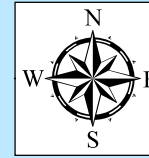
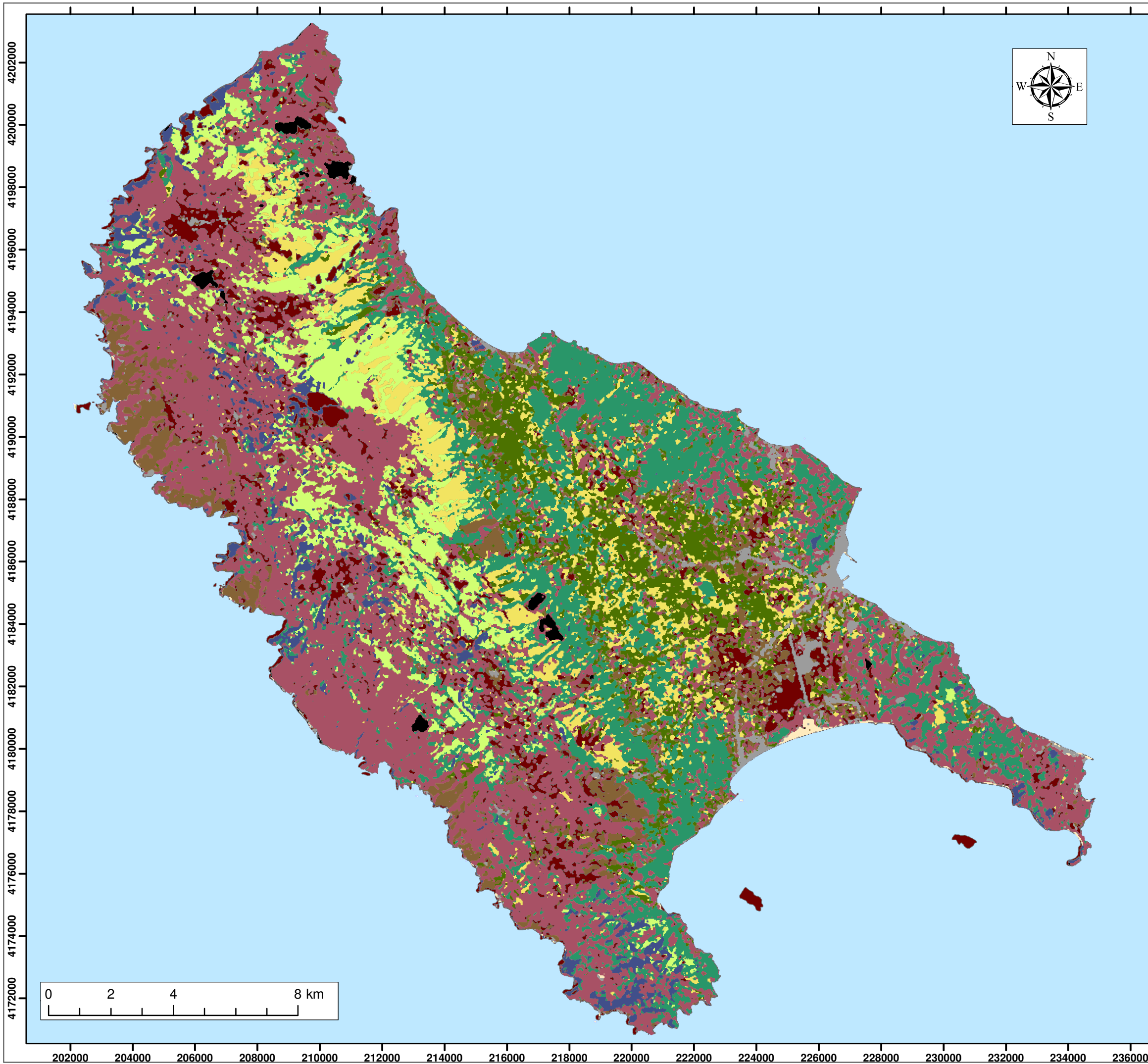


### ΦΑΣΗ Α' (Δράση 3.1.)

**Συνθετικοί Χάρτες κατανομής των οικοσυστημάτων και στοιχείων της βιοποικιλότητας**



**ΟΚΤΩΒΡΙΟΣ 2012**



Διασυνοριακό Πρόγραμμα Ευρωπαϊκής Εδαφικής Συνεργασίας  
«Ελλάδα-Ιταλία 2007-2013»

“Strategic plans for restoration & eco tourism promotion in  
Natura 2000 sites devastated by natural disasters” (NAT-PRO)

Άξονας Προτεραιότητας 3 «Βελτίωση της ποιότητας ζωής, προστασία  
του περιβάλλοντος και ενίσχυση της κοινωνικής και πολιτιστικής  
συνοχής»



The project is co-funded by the European Union  
and by National Funds of Greece & Italy



Μελέτη Αξιολόγησης της διατήρησης της βιοποικιλότητας των  
δασικών/χερσαίων οικοσυστημάτων στις περιοχές μελέτης του  
προγράμματος (Α' Φάση - Δράση 3.1)



ΥΠΕΥΘΥΝΟΣ ΧΑΡΤΗ:  
ΞΕΝΟΦΩΝ ΠΑΣΟΥΛΑΣ

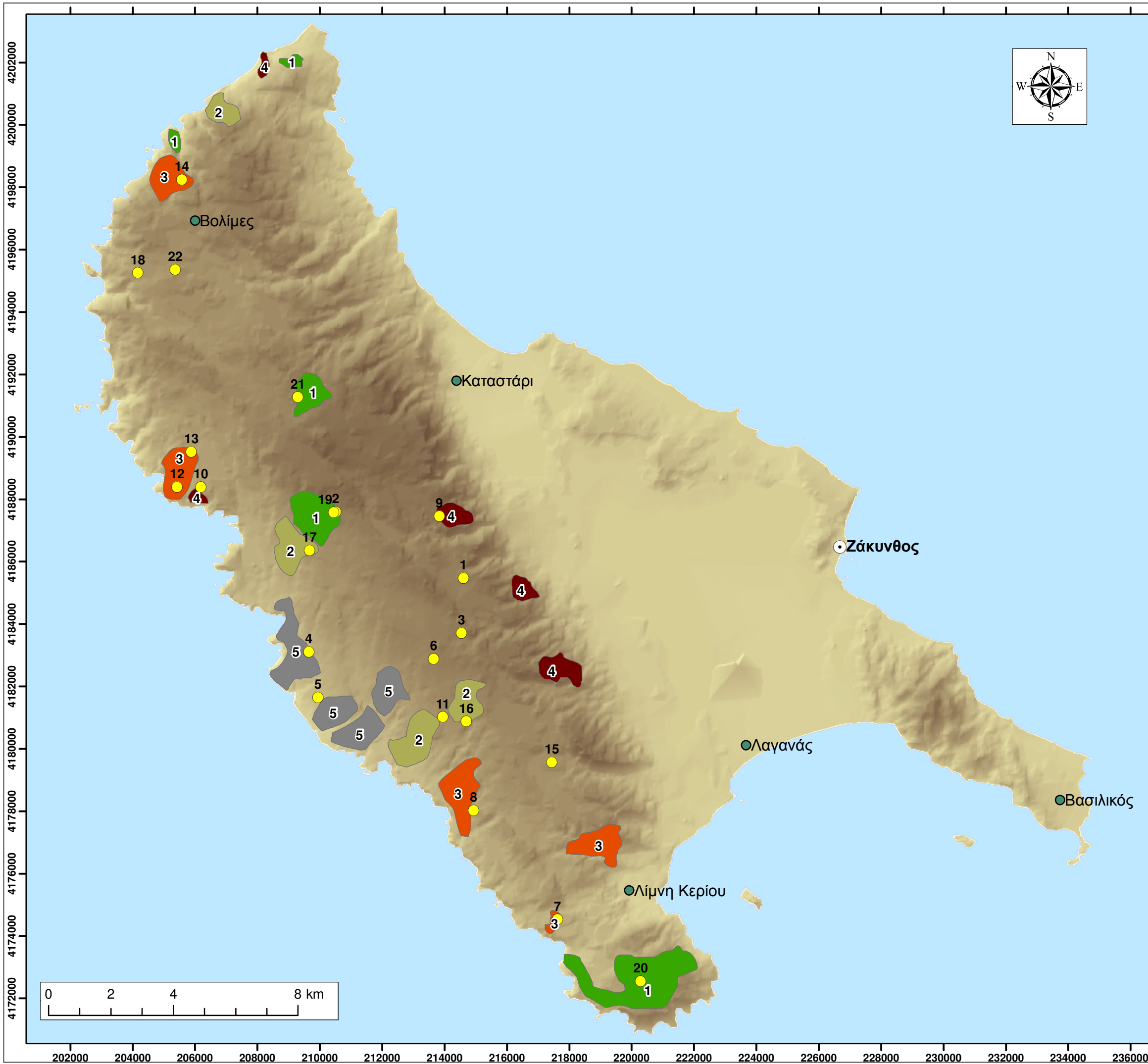
Κλίμακα χάρτη  
1/120.000

**Χάρτης 2**  
**Βλάστησης**  
(πηγή: Κ. Ποϊραζίδης)

**Υπόμνημα**

- Καμμένες εκτάσεις
- Μακί
- Φρύγανα
- Πευκοδάσος
- Ελαιώνες
- Αμπελώνες
- Μεταβατικές εκτάσεις
- Αμμώδεις εκτάσεις
- Βραχώδεις εκτάσεις
- Αστικές περιοχές





Διασυνοριακό Πρόγραμμα Ευρωπαϊκής Εδαφικής Συνεργασίας  
«Ελλάδα-Ιταλία 2007-2013»  
"Strategic plans for restoration & eco tourism promotion in  
Natura 2000 sites devastated by natural disasters" (NAT-PRO)

Άξονας Προτεραιότητας 3 «Βελτίωση της ποιότητας ζωής, προστασία  
του περιβάλλοντος και ενίσχυση της κοινωνικής και πολιτιστικής  
συνοχής»



The project is co-funded by the European Union  
and by National Funds of Greece & Italy



Μελέτη Αξιολόγησης της διατήρησης της βιοποικιλότητας των  
δασικών/χερσαίων οικοσυστημάτων στις περιοχές μελέτης του  
προγράμματος (Α' Φάση - Δράση 3.1)




ΥΠΕΥΘΥΝΟΣ ΧΑΡΤΗ:  
ΞΕΝΟΦΩΝ ΠΑΣΟΥΛΑΣ

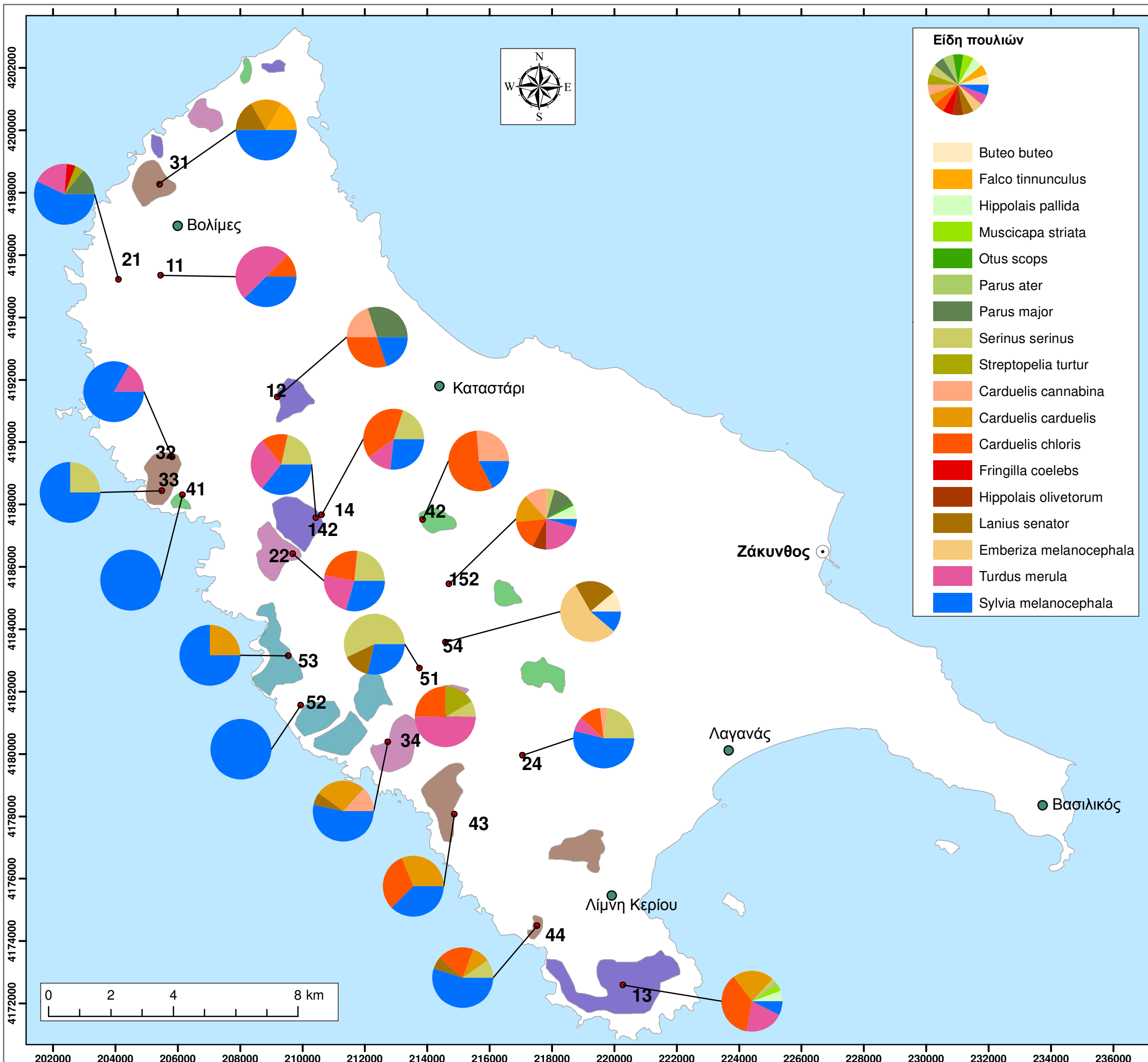
Κλίμακα χάρτη  
1/120.000

**Χάρτης 3**  
**Περιοχές και**  
**σημεία δειγματοληψίας**

### Υπόμνημα

- 1. Άκαφτο
- 2. Καμένο '75-'85
- 3. Καμένο 2 φορές
- 4. Καμένο 3 κ πάνω φορές
- 5. Καμένο το 2011
- Θέσεις δειγματοληψίας
- Ζάκυνθος
- Οικισμοί





Διασυνοριακό Πρόγραμμα Ευρωπαϊκής Εδαφικής Συνεργασίας «Ελλάδα-Ιταλία 2007-2013»  
 “Strategic plans for restoration & eco tourism promotion in Natura 2000 sites devastated by natural disasters” (NAT-PRO)

Άξονας Προτεραιότητας 3 «Βελτίωση της ποιότητας ζωής, προστασία του περιβάλλοντος και ενίσχυση της κοινωνικής και πολιτιστικής συνοχής»

The project is co-funded by the European Union and by National Funds of Greece & Italy

Μελέτη Αξιολόγησης της διατήρησης της βιοποικιλότητας των δασικών/χερσαίων οικοσυστημάτων στις περιοχές μελέτης του προγράμματος (Α΄ Φάση - Δράση 3.1)

**ncc** nature conservation consultants

ΥΠΕΥΘΥΝΟΣ ΧΑΡΤΗ: ΞΕΝΟΦΩΝ ΠΑΣΟΥΛΑΣ

Χάρτης κατανομής των δασικών ειδών ορνιθοπανίδας στις περιοχές καταγραφής  
 Κλίμακα χάρτη 1/120.000  
 (πηγή: Μ. Τζάλη - Ν. Προμπονάς)

**Υπόμνημα**

- 1. Άκαφτο
- 2. Καμμένο '75-'85
- 3. Καμένο 2 φορές
- 4. Καμένο 3 κ πάνω φορές
- 5. Καμένο το 2011
- Ζάκυνθος
- Οικισμοί
- Σημεία δειγματοληψίας

